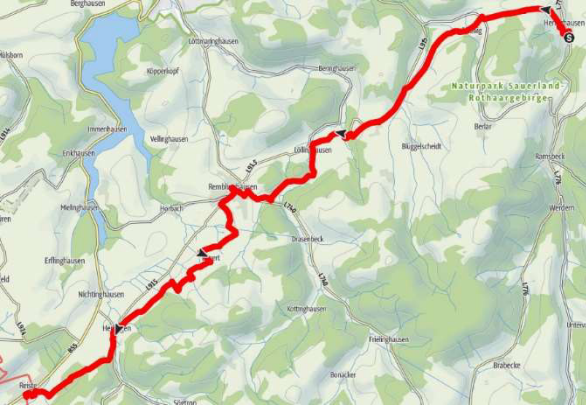


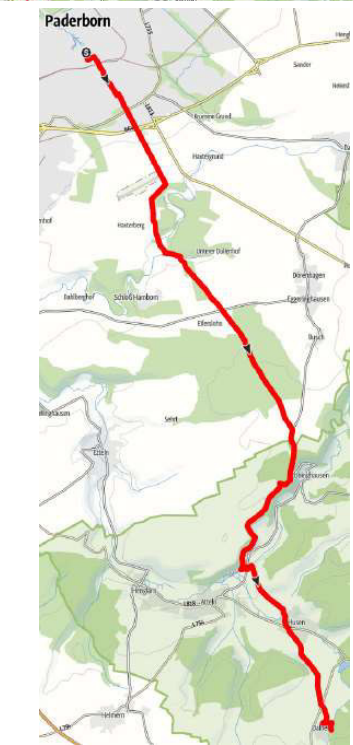
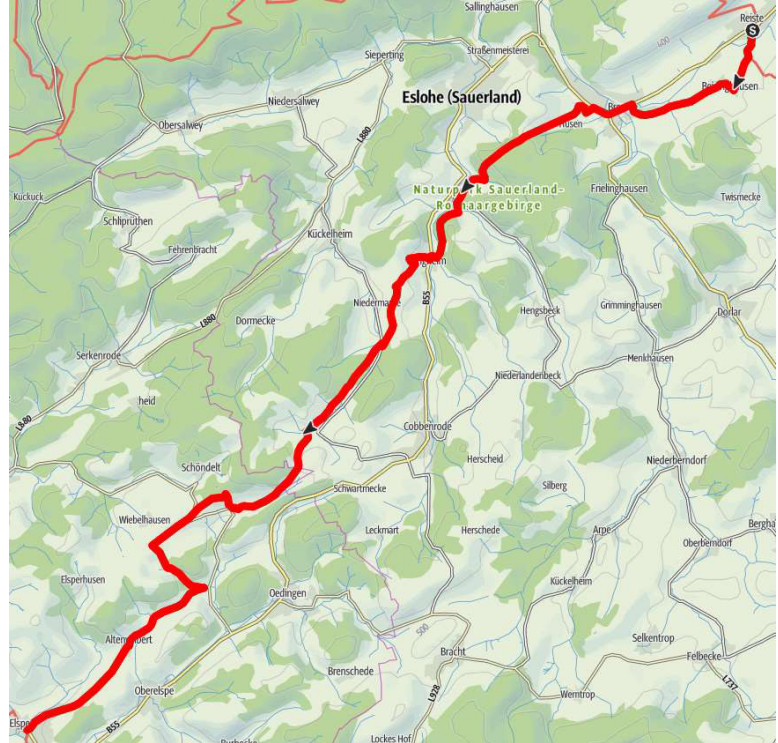


4. Brilon-Heringhausen = 19,6 km

6. Reiste-Elspe = 22,6 km



5. Heringhausen-Reiste = 19,4 km



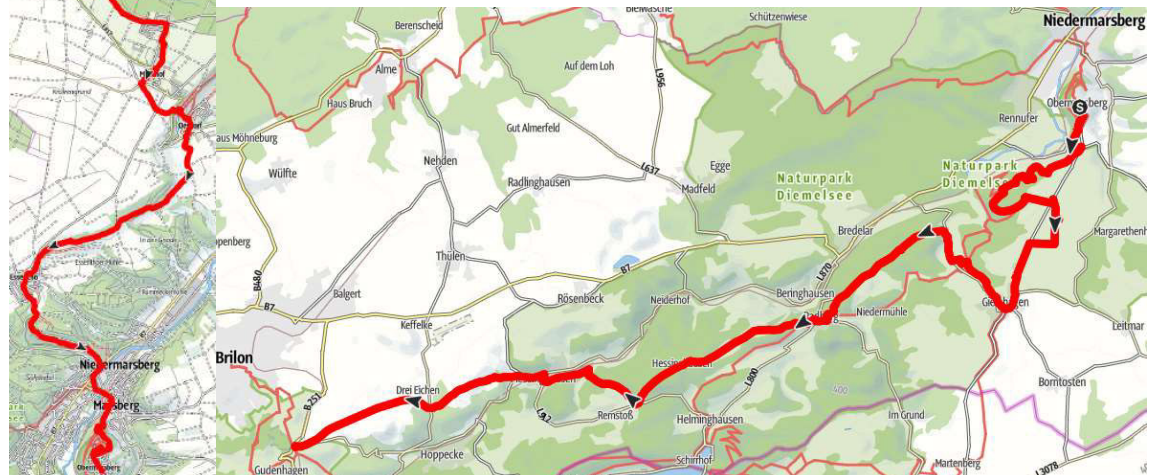
1.



2.

1. Paderborn-Dalheim = 21,5 km
 2. Dalheim-Marsberg = 20,5 km
 3. Marsberg-Brilon = 30,9 km

3.



Der neue Pilgerweg von Paderborn nach Elspe - über das Sintfeld und durch das Sauerland -

Ca. 135 km lang ist der neue Pilgerweg von Paderborn über Marsberg nach Elspe zur Heidenstraße. Mittlerweile wurde der Pilgerweg mit der Jakobusmuschel ausgezeichnet. Er nimmt folgenden Verlauf: Paderborn (Dom) - Schloß Hamborn - Etteln - Atteln - Husen - Elisenhof - Meerhof - Essentho - Nieder- und Obermarsberg - Giershagen - Messinghausen - Gudenhagen - Olsberg - Heringhausen - Remblinghausen - Herhagen - Isingheim - Obermarpe - Elspe, fährt also von Paderborn über das Sintfeld durch das Sauerland. Es handelt sich um einen Pilgerweg, der im Wesentlichen dem Verlauf der alten Handelsstraßen folgt. So verläuft er zunächst von Paderborn aus auf der alten Nord-Süd-Verbindung von Bremen nach Frankfurt, dem Frankfurter Weg, der Nord-Süd-Autobahn des Mittelalters. Auf diesen Altstraßen waren natürlich auch die Pilger unterwegs.

Ab Marsberg (Obermarsberg) fährt dann der Pilgerweg über den alten Römerweg, der auch z. T. Heerweg genannt worden ist. Dieser verlief im Mittelalter von Stadtberge (Marsberg) bis nach Bonn.

© Copyright: Karl-Rudolf Bötcher (KRB)



1. Etappe von Paderborn - km 0,0 - über Lichtenau-Husen, Kirche, - km 18,0 - weiter nach Lichtenau-Dalheim, Kloster, - km 21,5.



Foto links: Kirche in Husen

Foto rechts: Kloster Dalheim

- Übernachtungsmöglichkeiten in Atteln, Husen und Dalheim unter:

Tourist-Info der Stadt Lichtenau www.lichtenau.de oder Tel.

+49 5295 998841. Die Etappe wurde veröffentlicht unter Sauerland-

Touren:

<https://regio.outdooractive.com/oar-sauerland/de/tour/wanderung/jakobsweg-paderborn-dalheim/112803427/>



2. Etappe von Lichtenau-Dalheim, Kloster - km 21,5 - über Marsberg-Niedermarsberg, Kirchplatz, - km 39,8 - nach Marsberg-Obermarsberg, Haus Böttcher, Stempelstelle, - km 42,0.



links: Kirchplatz Niedermarsberg rechts: Metternich-Wappen (3 Muscheln) Stiftskirche

Obermarsberg - Übernachtungsmöglichkeiten in Niedermarsberg u. Obermars-

berg, siehe: www.tourismus-marsberg.de, Tel. +49 2992 8200,

Sauerland-Touren:

<https://regio.outdooractive.com/oar-sauerland/de/tour/wanderung/jakobsweg-dalheim-marsberg/109163640/>



3. Etappe von Obermarsberg - km 42,0 - nach Brilon-Plattenberg - km 68,9 - weiter nach Brilon, B 251/L 870 - km 72,9.



links: Stempelstelle Haus Böttcher OM

rechts: Bikertreff Kemper

<https://www.bikertreff-kemper.de/>

- Übernachtungsmöglichkeiten: Jugendherberge Brilon,

ansonsten <https://www.tourismus-brilon-olsberg.de/startseite/>

Sauerland-Touren:

<https://regio.outdooractive.com/oar-sauerland/de/tour/wanderung/jakobsweg-marsberg-brilon/114109422/>



4. Etappe von Brilon, B 251/L 870, - km 72,9 - nach Bestwig-Heringhausen - km 92,5.



Links: Brilon, Rathaus

rechts: Wappen St. Jacobus Schätzenbruderschaft

Heringhausen

- Übernachtungsmöglichkeit: www.gasthof-nieder.de

Sauerland Touren:

<https://regio.outdooractive.com/oar-sauerland/de/tour/wanderung/jakobsweg-brilon-heringhausen/114175410/>



5. Etappe von Bestwig-Heringhausen - km 92,5 - nach Eslohe-Reiste - km 111,9.



St.-Nikolaus-Kirche von Heringhausen Reister Kirche St. Pankratius

- Übernachtungsmöglichkeiten:

<http://www.gasthof-kenter.de/> oder <http://www.landgasthof-reinert.de/>

Sauerland-Touren:

<https://regio.outdooractive.com/oar-sauerland/de/tour/wanderung/jakobsweg-heringhausen-reiste/114199995/>



6. Etappe von Eslohe-Reiste - km 111,9 - nach Lennestadt-Elspe, Kirche, - km 134,5.



Reister Kirche

vor der Elspe Kirche

- Übernachtungsmöglichkeiten:

www.pensionivo.de oder www.ferienhof-ruessmann.de

Sauerland-Touren:

<https://regio.outdooractive.com/oar-sauerland/de/tour/wanderung/jakobsweg-reiste-elspe/114203756/>

